

DODATEK č. 52

ke zřizovací listině příspěvkové organizace
Krajské školní hospodářství, České Budějovice, U Zimního stadionu 1952/2

Jihočeský kraj
U Zimního stadionu 1952/2, 370 76 České Budějovice
IČO 70890650
zastoupený hejtnanem MUDr. Martinem Kubou
dále jen „zřizovatel“

schválil

usnesením zastupitelstva Jihočeského kraje č. 432/2023/ZK-31 ze dne 14. prosince 2023 podle § 35 odst. 2 písm. i) zákona č. 129/2000 Sb., o krajích, ve znění pozdějších předpisů, tuto změnu zřizovací listiny příspěvkové organizace Krajského školního hospodářství, České Budějovice, U Zimního stadionu 1952/2


Článek I

Zřizovací listina příspěvkové organizace Krajského školního hospodářství, České Budějovice, U Zimního stadionu 1952/2 (dále jen „organizace“) ze dne 27. února 2014 se mění a doplňuje takto:


Příloha č. 1 Vymezení majetku ve vlastnictví zřizovatele, který se příspěvkové organizaci předává k hospodaření se doplňuje a mění o následující nemovitosti:

Seznam budov a jiných staveb - účet 021		
Katastrální území	Budova, stavba	Parcelní číslo
Změna parcelního čísla:		
Albrechtice	Bezpečnostní přeliv a výpusť ryb. Albrechtický	z 918/1 na 1642

Seznam pozemků a trvalých porostů - účet 031				
Katastrální území	Parcelní číslo	Druh pozemku	Výměra v m ²	Požizovací cena v Kč
Vyjmutí z hospodaření:				
Albrechtice	771	trvalý travní porost	349	1 382,04
Albrechtice	772	vodní plocha	94 574	283 722,00
Albrechtice	807/7	vodní plocha	152	178,96
Albrechtice	810/3	trvalý travní porost	109	127,82
Albrechtice	810/4	trvalý travní porost	4	4,70
Albrechtice	812/1	vodní plocha	10 701	7 490,70
Albrechtice	813	vodní plocha	17 418	52 254,00
Albrechtice	814	ostatní plocha	1 910	19 101,00




Albrechtice	816/2	ostatní plocha	37	371,00
Albrechtice	824	vodní plocha	34 256	102 768,00
Albrechtice	832/19	trvalý travní porost	3	3,52
Albrechtice	851	ostatní plocha	570	399,00
Albrechtice	853	vodní plocha	33 449	100 347,00
Albrechtice	855/2	vodní plocha	396	554,00
Albrechtice	856	ostatní plocha	683	4 781,00
Albrechtice	865	trvalý travní porost	9 934	7 847,86
Albrechtice	867/1	ostatní plocha	446	3 122,00
Albrechtice	869/1	ostatní plocha	1 367	9 569,00
Albrechtice	869/2	trvalý travní porost	4 417	3 489,43
Albrechtice	870	vodní plocha	4 963	14 889,00
Albrechtice	873	vodní plocha	44 034	132 102,00
Albrechtice	875	ostatní plocha	3 406	2 384,20
Albrechtice	877	vodní plocha	8 607	25 821,00
Albrechtice	881/2	ostatní plocha	117	92,43
Albrechtice	882/7	orná půda	242	191,18
Albrechtice	885/7	vodní plocha	944	745,76
Albrechtice	885/9	trvalý travní porost	5 513	4 355,27
Albrechtice	885/10	trvalý travní porost	1 922	1 518,38
Albrechtice	886	vodní plocha	35 241	105 723,00
Albrechtice	887	ostatní plocha	1 417	991,90
Albrechtice	895	ostatní plocha	2 338	101 882,00
Albrechtice	896	ostatní plocha	1 331	931,70
Albrechtice	897	ostatní plocha	1 708	1 195,60
Albrechtice	898	vodní plocha	17 912	53 736,00
Albrechtice	900	trvalý travní porost	6 381	5 040,99
Albrechtice	918/1	vodní plocha	43 195	130 659,00
Albrechtice	918/7	ostatní plocha	170	510,00
Albrechtice	930/2	ostatní plocha	244	170,80
Albrechtice	930/3	ostatní plocha	2	1,40
Albrechtice	952	ostatní plocha	468	327,60




Albrechtice	953	vodní plocha	3 938	11 814,00
Albrechtice	1037	vodní plocha	7 625	22 875,00
Albrechtice	1038	ostatní plocha	306	214,20
Lhota u Kestřan	184	trvalý travní porost	2 041	7 061,86
Lhota u Kestřan	185/1	vodní plocha	3 482	2 437,40
Lhota u Kestřan	185/2	vodní plocha	4 272	2 990,40
Lhota u Kestřan	186/2	vodní plocha	66	46,20
Lhota u Kestřan	187	vodní plocha	1 631	1 141,70
Lhota u Kestřan	190	vodní plocha	560	392,00
Lhota u Kestřan	191	vodní plocha	25 231	75 693,00
Lhota u Kestřan	192/1	vodní plocha	7 448	5 213,60
Lhota u Kestřan	192/3	vodní plocha	2 873	2 011,10
Lhota u Kestřan	193	vodní plocha	134 379	403 137,00
Lhota u Kestřan	194	vodní plocha	676	473,20
Lhota u Kestřan	480	ostatní plocha	130	910,00
Lhota u Kestřan	482	trvalý travní porost	114	481,12
Lhota u Kestřan	489/2	trvalý travní porost	1 797	6 217,62
Lhota u Kestřan	489/3	trvalý travní porost	458	1 584,68
Lhota u Kestřan	490/2	vodní plocha	1 068	747,60
Lhota u Kestřan	497/1	ostatní plocha	590	4 130,00
Lhota u Kestřan	498/1	ostatní plocha	821	5 747,00
Lhota u Kestřan	498/2	vodní plocha	1 200	840,00
Lhota u Kestřan	511	ostatní plocha	132	889,00
Drahonice	686	ostatní plocha	2 410	1 687,00
Drahonice	687	vodní plocha	94 545	283 635,00
Drahonice	738	vodní plocha	8 722	26 166,00
Drahonice	1070/1	ostatní plocha	61	42,70
Drahonice	1070/2	ostatní plocha	155	108,50
Drahonice	1072	vodní plocha	32 262	96 786,00
Drahonice	1267/1	vodní plocha	32 062	96 186,00
Drahonice	1267/3	vodní plocha	1 775	1 243,20
Drahonice	PK 502		20 105	60 315,00



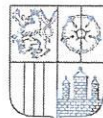
Předání k hospodaření:				
Albrechtice	1379	ostatní plocha	2	6,17
Albrechtice	1380	ostatní plocha	82	252,98
Albrechtice	1392	ostatní plocha	434	1 338,92
Albrechtice	1393	ostatní plocha	2 123	6 549,63
Albrechtice	1394	ostatní plocha	1 883	5 809,21
Albrechtice	1395	trvalý travní porost	620	1 912,75
Albrechtice	1396	ostatní plocha	270	832,97
Albrechtice	1425	ostatní plocha	181	558,40
Albrechtice	1439	ostatní plocha	221	681,80
Albrechtice	1450	trvalý travní porost	2 212	6 824,20
Albrechtice	1470	ostatní plocha	632	1 949,77
Albrechtice	1486	trvalý travní porost	1 310	4 041,46
Albrechtice	1490	ostatní plocha	713	2 199,66
Albrechtice	1502	ostatní plocha	102	314,68
Albrechtice	1508	trvalý travní porost	1 906	5 880,16
Albrechtice	1511	ostatní plocha	235	724,99
Albrechtice	1512	ostatní plocha	181	558,40
Albrechtice	1513	ostatní plocha	476	1 468,50
Albrechtice	1520	ostatní plocha	315	971,80
Albrechtice	1541	ostatní plocha	781	2 409,45
Albrechtice	1542	ostatní plocha	487	1 502,43
Albrechtice	1543	trvalý travní porost	1 781	5 494,53
Albrechtice	1546	ostatní plocha	635	1 959,03
Albrechtice	1553	ostatní plocha	624	1 925,09
Albrechtice	1554	ostatní plocha	1 474	4 547,41
Albrechtice	1578	ostatní plocha	3 181	9 813,64
Albrechtice	1579	ostatní plocha	280	863,82
Albrechtice	1580	ostatní plocha	2 916	8 996,09
Albrechtice	1581	ostatní plocha	1 517	4 680,07
Albrechtice	1583	ostatní plocha	472	1 456,16
Albrechtice	1593	ostatní plocha	671	2 070,09



Albrechtice	1598	ostatní plocha	1 578	4 868,26
Albrechtice	1611	trvalý travní porost	1 061	3 273,27
Albrechtice	1620	ostatní plocha	468	1 443,82
Albrechtice	1642	vodní plocha	41 653	128 502,86
Albrechtice	1644	vodní plocha	52	160,42
Albrechtice	1648	vodní plocha	284	876,16
Albrechtice	1652	vodní plocha	3 141	9 690,24
Albrechtice	1658	vodní plocha	30	92,55
Albrechtice	1665	vodní plocha	8 133	25 090,96
Albrechtice	1669	vodní plocha	18 032	55 630,17
Albrechtice	1671	vodní plocha	355	1 095,20
Albrechtice	1673	vodní plocha	207	638,61
Albrechtice	1675	vodní plocha	36 907	113 861,07
Albrechtice	1677	vodní plocha	949	2 927,74
Albrechtice	1679	vodní plocha	101	311,59
Albrechtice	1685	vodní plocha	656	2 023,81
Albrechtice	1691	vodní plocha	98 355	302 967,64
Albrechtice	1693	vodní plocha	33 890	104 553,38
Albrechtice	1698	vodní plocha	34 941	107 795,80
Albrechtice	1699	vodní plocha	457	1 409,88
Albrechtice	1703	vodní plocha	905	2 792,00
Albrechtice	1704	vodní plocha	8 952	27 617,64
Albrechtice	1709	vodní plocha	556	1 715,30
Albrechtice	1716	vodní plocha	266	820,63
Albrechtice	1717	vodní plocha	41 802	128 962,54
Albrechtice	1718	vodní plocha	515	1 588,82
Albrechtice	1719	vodní plocha	438	1 351,27
Albrechtice	1721	vodní plocha	25 670	79 194,02
Albrechtice	1722	vodní plocha	760	2 344,66
Albrechtice	1723	vodní plocha	298	919,35
Albrechtice	1724	vodní plocha	493	1 520,94
Albrechtice	1725	vodní plocha	5 097	15 724,66



Lhota u Kestřan	639	vodní plocha	1 278	3 531,29
Lhota u Kestřan	642	trvalý travní porost	657	1 815,38
Lhota u Kestřan	649	trvalý travní porost	811	2 240,90
Lhota u Kestřan	687	ostatní plocha	2 298	6 349,69
Lhota u Kestřan	689	vodní plocha	432	1 193,66
Lhota u Kestřan	690	vodní plocha	203	560,92
Lhota u Kestřan	691	vodní plocha	22 796	62 988,47
Lhota u Kestřan	692	ostatní plocha	1 422	3 929,18
Lhota u Kestřan	693	vodní plocha	2 901	8 015,86
Lhota u Kestřan	694	vodní plocha	832	2 298,93
Lhota u Kestřan	696	vodní plocha	1 971	5 446,14
Lhota u Kestřan	697	vodní plocha	52	143,68
Lhota u Kestřan	699	ostatní plocha	396	1 094,20
Lhota u Kestřan	701	ostatní plocha	1 431	3 954,05
Lhota u Kestřan	709	vodní plocha	3 590	9 919,66
Lhota u Kestřan	714	vodní plocha	3 947	10 906,10
Lhota u Kestřan	718	trvalý travní porost	1 019	2 815,64
Lhota u Kestřan	720	vodní plocha	3 923	10 839,79
Lhota u Kestřan	721	vodní plocha	126 500	349 536,86
Lhota u Kestřan	722	ostatní plocha	2 998	8 283,88
Lhota u Kestřan	723	ostatní plocha	8 054	22 254,31
Lhota u Kestřan	727	ostatní plocha	1 457	4 025,89
Drahonice	1612	ostatní plocha	1 739	4 878,88
Drahonice	1700	ostatní plocha	622	1 745,06
Drahonice	1733	ostatní plocha	1 317	3 694,93
Drahonice	1735	ostatní plocha	485	1 360,85
Drahonice	1784	ostatní plocha	489	1 371,92
Drahonice	1815	ostatní plocha	3 702	10 386,22
Drahonice	1856	ostatní plocha	1 657	4 648,83
Drahonice	1896	vodní plocha	33 395	93 691,97
Drahonice	1907	vodní plocha	31 541	88 490,45
Drahonice	1942	vodní plocha	7 674	21 529,94



Drahonice	1952	vodní plocha	977	2 741,04
Drahonice	1959	vodní plocha	98 036	275 046,60
Drahonice	1967	vodní plocha	18 360	51 510,24
Drahonice	2008	vodní plocha	142	398,39


Článek II

Ostatní ustanovení zřizovací listiny zůstávají nedotčena a tento dodatek se stává její nedílnou součástí.

Článek III

Tento dodatek nabývá účinnosti dnem zavedení do účetní evidence příspěvkové organizace.

V Českých Budějovicích dne 14. prosince 2023



MUDr. Martin Kuba
hejtman Jihočeského kraje

